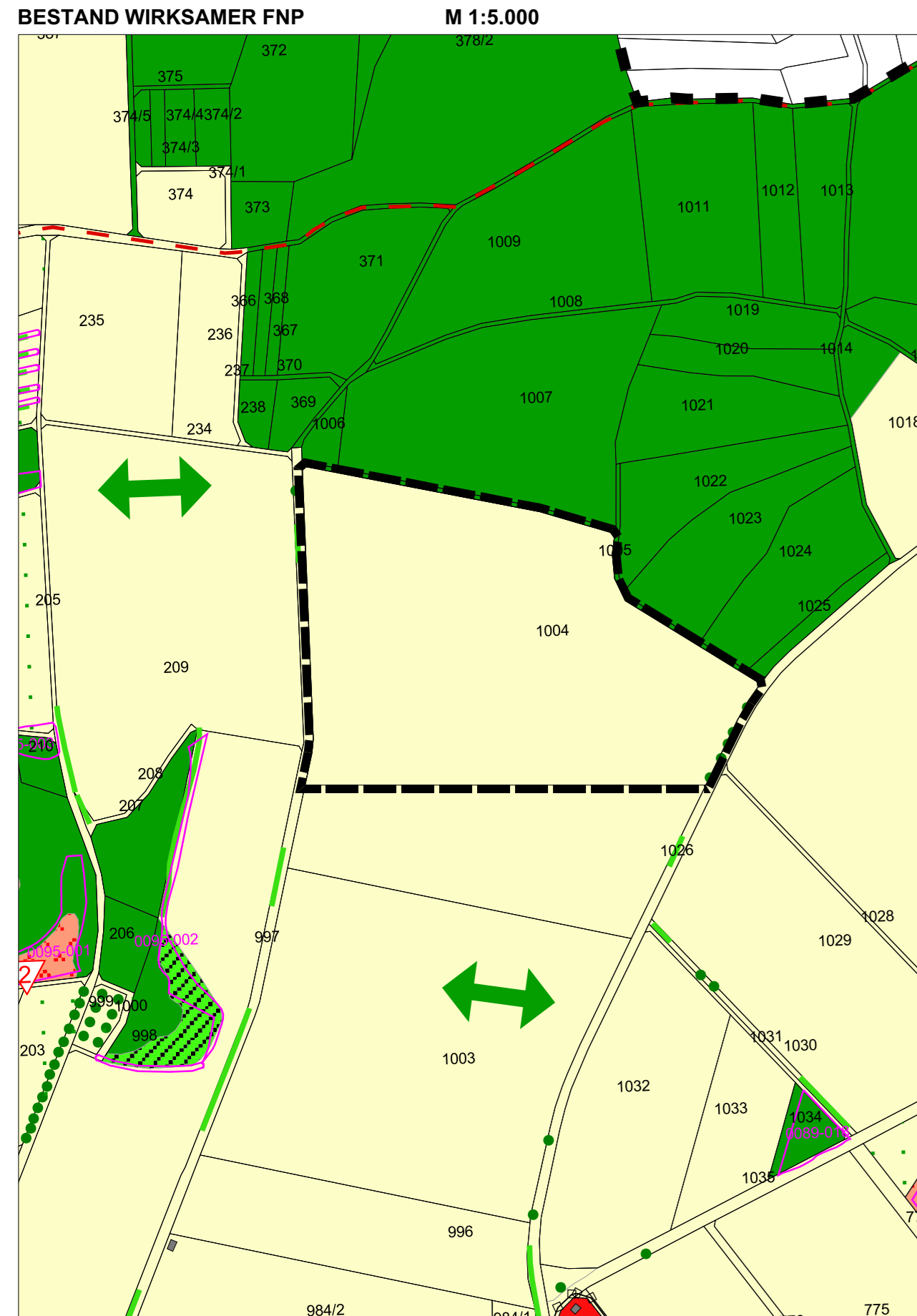
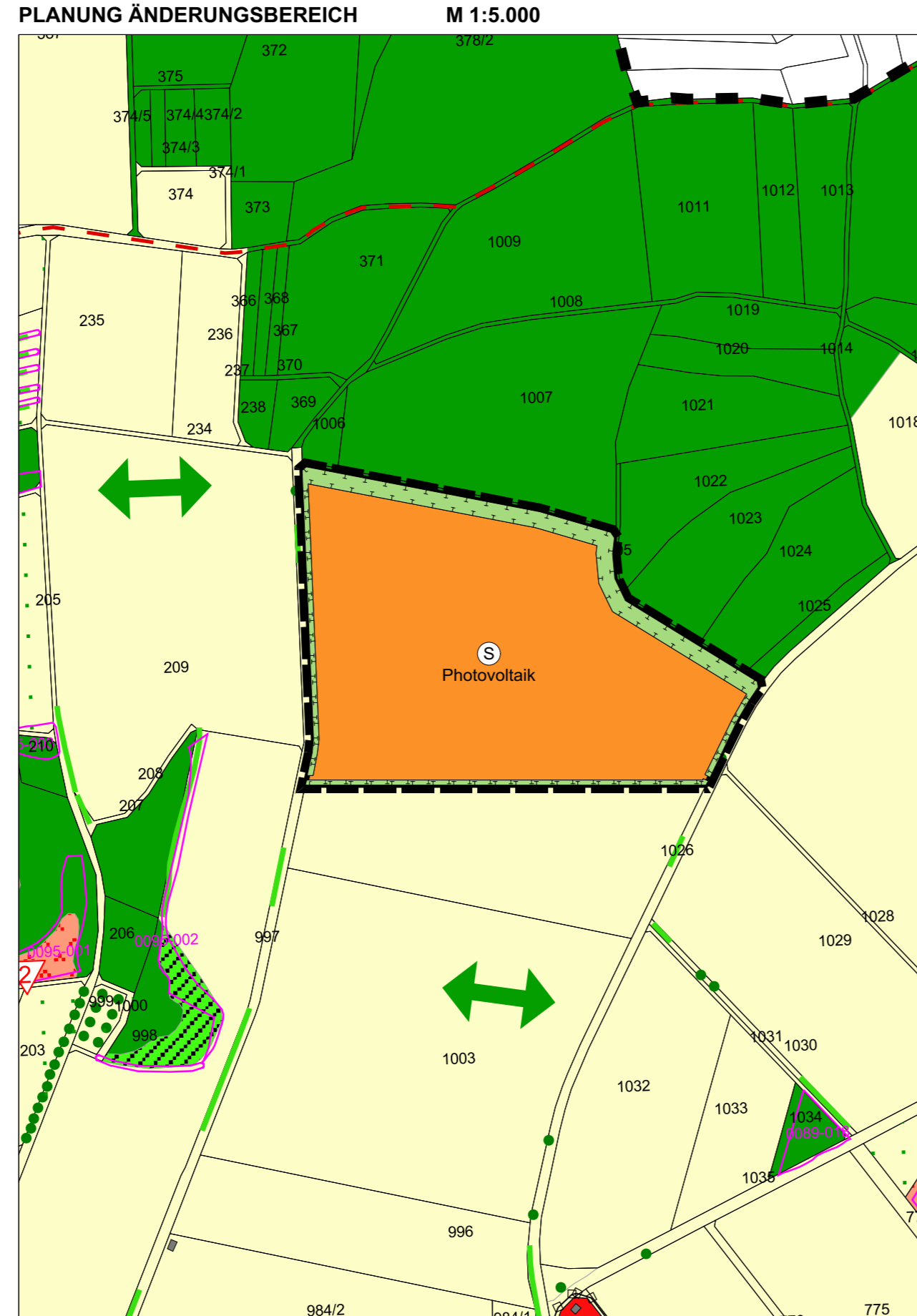


GEMEINDE PILSACH
 11. ÄNDERUNG FLÄCHENNUTZUNGSPLAN MIT LANDSCHAFTSPLAN IM
 BEREICH "SO PHOTOVOLTAIK ELLERBERG"



Kartengrundlage: Flächennutzungsplan, digitalisierte Fassung

GEMEINDE PILSACH
 11. ÄNDERUNG FLÄCHENNUTZUNGSPLAN MIT LANDSCHAFTSPLAN IM
 BEREICH "SO PHOTOVOLTAIK ELLERBERG"



Kartengrundlage: Flächennutzungsplan, digitalisierte Fassung

GEMEINDE PILSACH
 11. ÄNDERUNG FLÄCHENNUTZUNGSPLAN MIT LANDSCHAFTSPLAN IM
 BEREICH "SO PHOTOVOLTAIK ELLERBERG"

LEGENDE

Bestand (Auszug)	Planung
Grenze Änderungsbereich	Grenze Änderungsbereich
Flächen für die Landwirtschaft	Sonderbaufläche Zweckbestimmung Photovoltaik
	Ausgleichsflächen für Eingriffe

GEMEINDE PILSACH
 11. ÄNDERUNG FLÄCHENNUTZUNGSPLAN MIT LANDSCHAFTSPLAN IM
 BEREICH "SO PHOTOVOLTAIK ELLERBERG"

VERFAHRENSVERMERKE

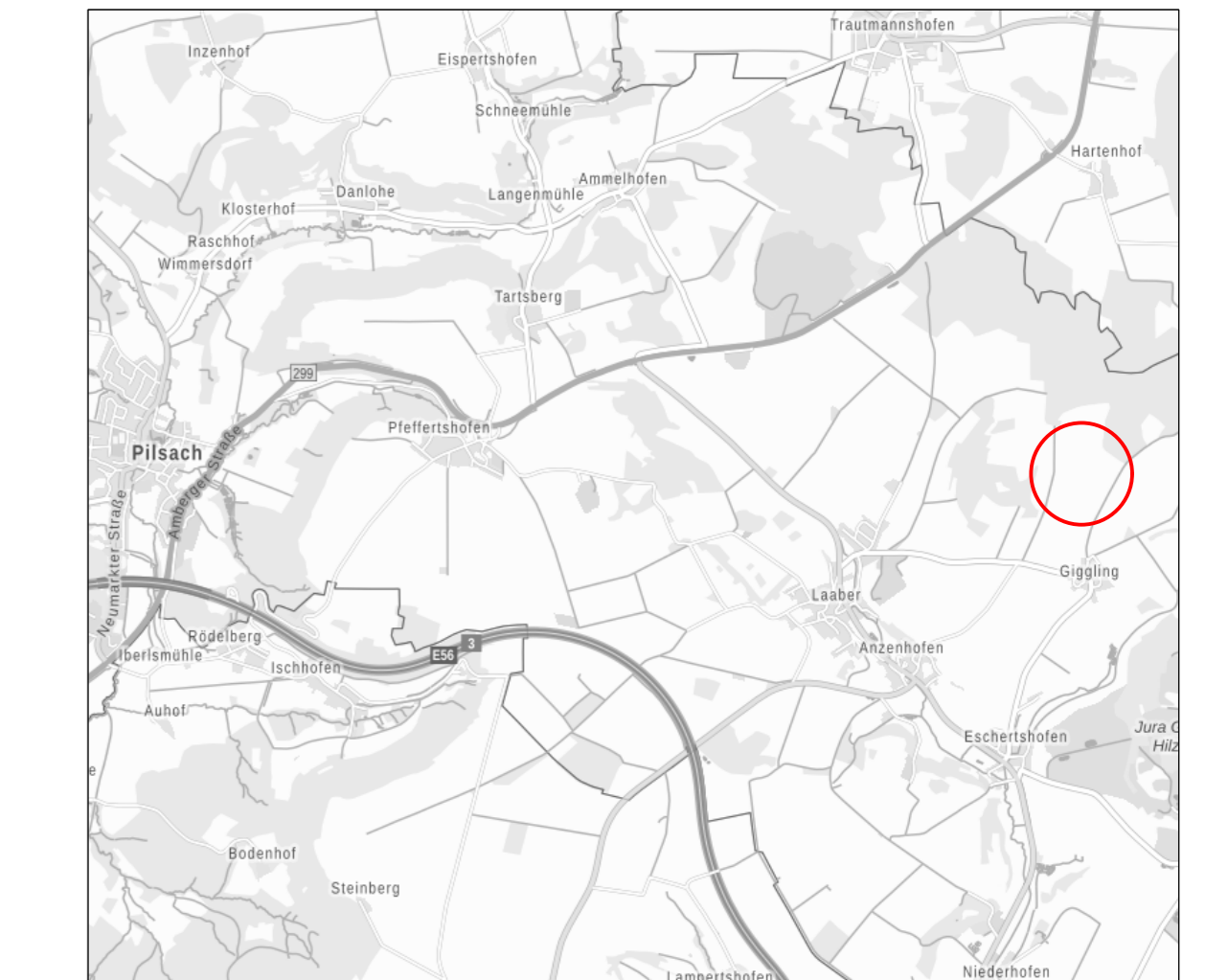
- Der Gemeinderat hat in der Sitzung vom gemäß § 2 Abs. 1 BauGB die 11. Änderung des Flächennutzungs- und Landschaftsplans beschlossen. Der Aufstellungsbeschluss wurde am ortsüblich bekannt gemacht.
- Die frühzeitige Öffentlichkeitsbeteiligung gemäß § 3 Abs. 1 BauGB mit öffentlicher Darlegung und Anhörung für den Vorentwurf der 11. Änderung des Flächennutzungs- und Landschaftsplans in der Fassung vom hat in der Zeit vom bis stattgefunden.
- Die frühzeitige Beteiligung der Behörden und sonstigen Träger öffentlicher Belange gemäß § 4 Abs. 1 BauGB für den Vorentwurf der 11. Änderung des Flächennutzungs- und Landschaftsplans in der Fassung vom hat in der Zeit vom bis stattgefunden.
- Zu dem Entwurf der 11. Änderung des Flächennutzungs- und Landschaftsplans in der Fassung vom wurden die Behörden und sonstigen Träger öffentlicher Belange gemäß § 4 Abs. 2 BauGB in der Zeit vom bis beteiligt.
- Der Entwurf der 11. Änderung des Flächennutzungs- und Landschaftsplans in der Fassung vom wurde mit der Begründung gemäß § 3 Abs. 2 BauGB in der Zeit vom bis öffentlich ausgelegt. Die Auslegung wurde eine Woche vorher bekannt gemacht.
- Die Gemeinde hat mit Beschluss des Gemeinderates vom die 11. Änderung des Flächennutzungs- und Landschaftsplans in der Fassung vom festgestellt.
 (Siegel) Gemeinde Pilsach, den

 Andreas Truber
 Erster Bürgermeister
- Das Landratsamt Neumarkt i.d.OPf. hat die 11. Änderung des Flächennutzungs- und Landschaftsplans mit Bescheid vom AZ gemäß § 6 BauGB genehmigt.
 (Siegel Genehmigungsbehörde)
- Ausgefertigt
 (Siegel) Gemeinde Pilsach, den

 Andreas Truber
 Erster Bürgermeister
- Die Erteilung der Genehmigung der 11. Änderung des Flächennutzungsplans wurde am gemäß § 6 Abs. 5 BauGB ortsüblich bekannt gemacht. Die 11. Änderung des Flächennutzungs- und Landschaftsplans mit Begründung wird seit diesem Tag zu den üblichen Dienststunden in der Gemeinde zu jedermanns Einsicht bereitgehalten und über dessen Inhalt auf Verlangen Auskunft gegeben. Die 11. Änderung des Flächennutzungs- und Landschaftsplans ist damit rechtswirksam. Auf die Rechtsfolgen der §§ 214 und 215 BauGB sowie auf die Einsehbarkeit der 11. Änderung des Flächennutzungs- und Landschaftsplans einschl. Begründung und Umweltbericht wurde in der Bekanntmachung hingewiesen.
 (Siegel) Gemeinde Pilsach, den

 Andreas Truber
 Erster Bürgermeister

GEMEINDE PILSACH
 11. ÄNDERUNG FLÄCHENNUTZUNGSPLAN MIT LANDSCHAFTSPLAN IM
 BEREICH "SO PHOTOVOLTAIK ELLERBERG"



© Bayerische Vermessungsverwaltung

ENTWURF
 Stand: 27.04.2023
 Maßstab: 1 : 5.000
 Bearbeiter: gb / lb

TEAM 4 Bauernschmitt • Wehner
 Landschaftsarchitekten + Stadtplaner PartGmbH
 90491 nürnberg oedenberger str. 65 tel 0911/39357-0 fax 39357-99
 www.team4-planung.de info@team4-planung.de

